POUM

SANT VICENÇ DE TORELLÓ

DOCUMENTACIÓ GRÀFICA

APROVACIÓ DEFINITIVA TEXT REFÓS

PLÀNOLS D'INFORMACIÓ. VOLUM 4

JAIME HERNANDEZ MARTINEZ - DNI 38401986J

Firmado digitalmente por JAIME HERNANDEZ MARTINEZ - DNI 38401986J
Fecha: 2021.01.29 11:22:58 +01'00'

2020

CONTINGUT APROVACIÓ DEFINITIVA- TEXT REFÓS

DOCUMENTACIÓ GRÀFICA

PLÀNOLS D'INFORMACIÓ

VOLUM -1-		VOLUM -2-	
1.0I	TOPOGRAFIA	4.0I	PREVISIONS PTPCC
		5	NORMATIVA VIGENT
2.0I	ESTRUCTURA GEOLÒGICA	5.01I	NNSS (NORMATIVA VIGENT- SU/SUD)
3.0I	PENDENTS SUPERIORS AL 20%	5.02I	NNSS (NORMATIVA VIGENT-SNU)
		6.0I	SISTEMA DE COMUNICACIONS
VOLUM -3-		**VOLUM -4-**	
7	XARXA DE SERVEIS (9/9)	*7.06I*	*XARXA AIGUA VILA-SECA/SANT VICENÇ*
7.01I	*XARXA M-BT BORGONYÀ*	*7.07I*	*CLAVEGUERAM - (Borgonyà)*
7.0II	*XARXA M-BT VILA-SECA*	*7.08I*	*CLAVEGUERAM – (Sant Vicenç)*
7.03I	*XARXA M-BT S.VICENÇ SUD*	*7.09I*	*TELECOMUNICACIONS*
7.04I	*XARXA M-BT S.VICENÇ NORD*	*7.10I*	*XARXA GAS I ENLLUMENAT*
7.05I	*XARXA AIGUA BORGONYÀ*	8.0I	MAPA CAPACITAT ACÚSTICA

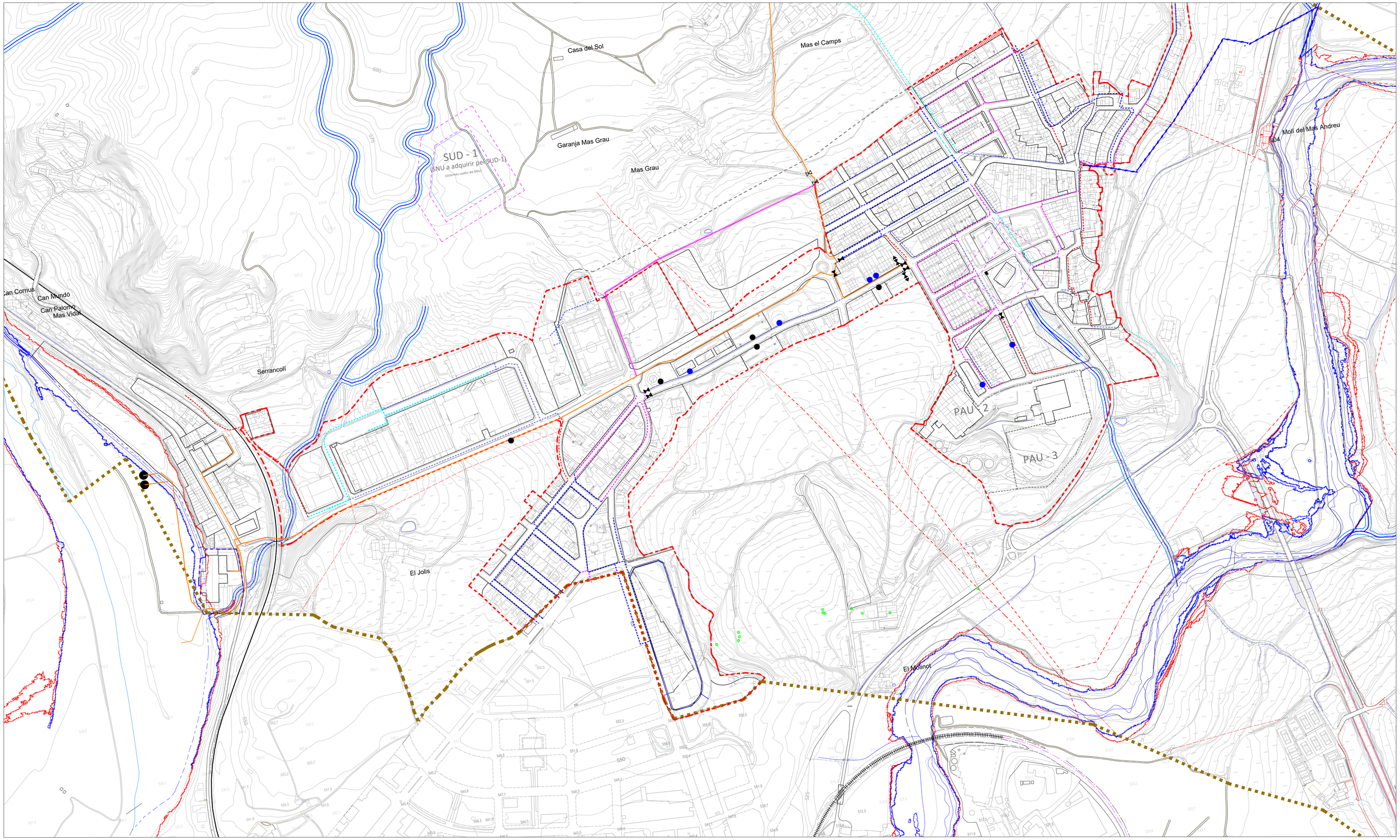

CLAUS IDENTIFICATIVES

Terme Municipal

Sòl Urbà

SISTEMES

SH hidràulic

FP flux preferent

ZI zona inundable

LLEGENDA

CANONADA Ø < 50

CANONADA Ø 50

CANONADA Ø 60

CANONADA Ø 63

CANONADA Ø 70

CANONADA Ø 75

CANONADA Ø 80

CANONADA Ø 100

CANONADA Ø 110

CANONADA Ø 125

CANONADA Ø 150

FIBROCIMENT

FOSA

PVC

POLIETILE

VALVULA DE COMPORTA

REDUCTORA DE PRESSIÓ

DESCARREGA

BOCA D'INCENDIS

BOCA DE REG

escala

DIN-A1 1/3000

DIN-A3 1/6000

nord

N O E S

JAIME HERNANDEZ MARTINEZ - DNI 38401986J

Firmado digitalmente por JAIME HERNANDEZ MARTINEZ - DNI 38401986J
Fecha: 2021.01.29 11:23:26 +01'00'

equip redactor
Jaume Hernández i Martínez

XARXA AIGUA VILA-SECA -S.VICENÇ

PLANOL INFORMATIU - XARXA DE SERVEIS

APROVACIÓ DEFINITIVA - TEXT REFÓS

numero plànol

7.6I

PLA D'ORDENACIÓ URBANÍSTICA MUNICIPAL DE SANT VICENÇ DE TORELLÓ

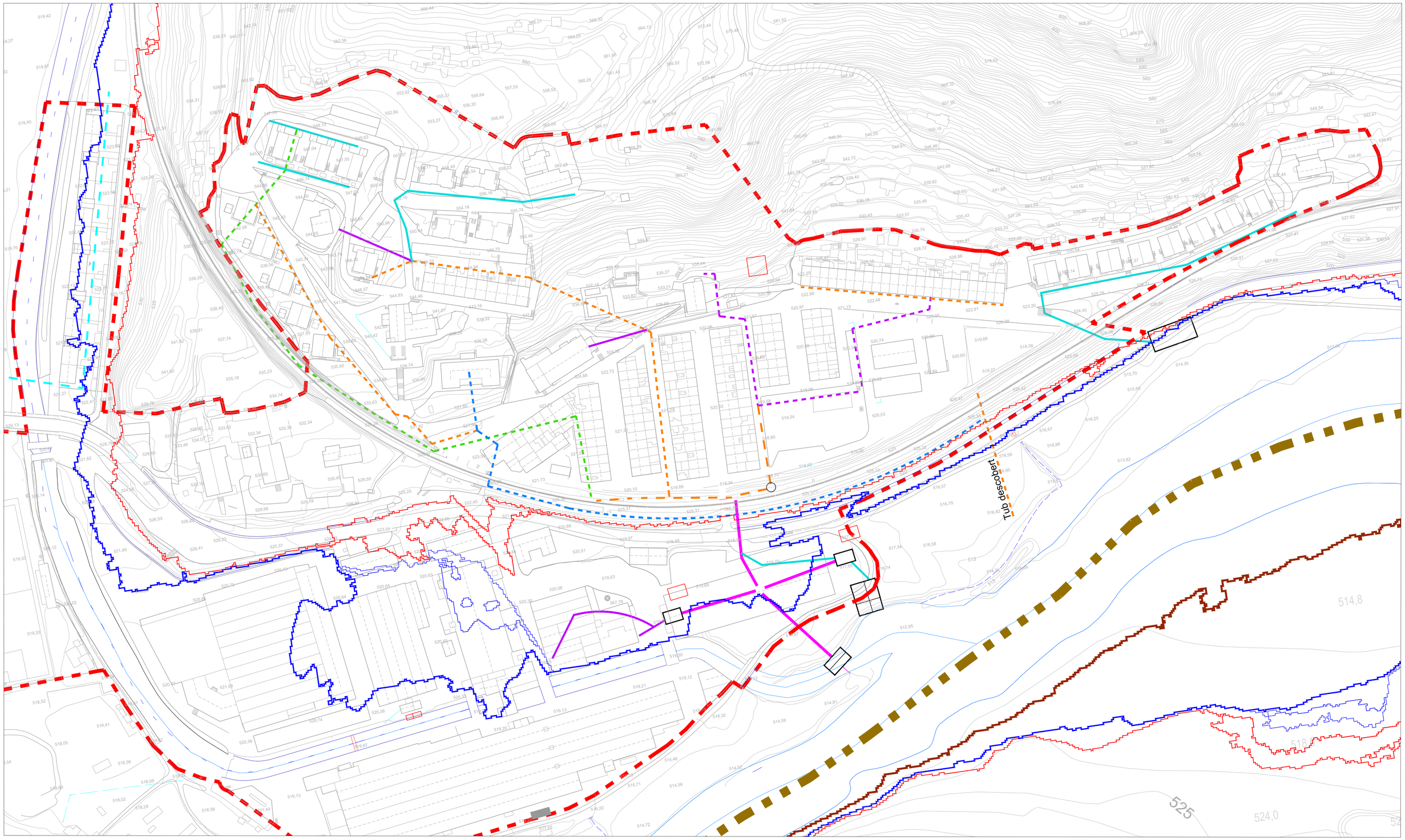

LLEGENDA

CLAUS IDENTIFICATIVES

Terme Municipal

Sòl Urbà

SISTEMES

SH hidràulic

FP flux preferent

ZI zona inundable

Rieres a cel obert (5m ZS)

Rieres canalitzades en SNU

SECCIÓ FORMIGÓ 20X25

SECCIÓ FORMIGÓ 40X40

SECCIÓ FORMIGÓ 50X60

SECCIÓ FORMIGÓ 50X70

TUB DE FORMIGÓ Ø90

TUB DE POLIETILE Ø90

TUB DE POLIETILE Ø315

TUB DE FORMIGÓ Ø400

SECCIÓ FORMIGÓ 100X70

TUB DE FORMIGÓ Ø40

TUB DE FORMIGÓ Ø50

TUB DE FORMIGÓ Ø70

TUB DE FORMIGÓ Ø600

TUB DE FORMIGÓ Ø800

TUB DE FORMIGÓ Ø1000

CLAVEGUERAM EXISTENT

AIGÜES BRUTES

AB TUB FORMIGÓ Ø400

AIGÜES NETES

AN TUB FORMIGÓ Ø800

DEPURADORES

POU

ARQUETA

FOSA

escala

DIN-A1 1/3000

DIN-A3 1/6000

nord

N O E S

equip redactor

Jaume Hernández i Martínez

JAIME HERNANDEZ MARTINEZ - DNI 38401986J

Firmado digitalmente por JAIME HERNANDEZ MARTINEZ - DNI 38401986J

Fecha: 2021.01.29 11:23:58 +01'00'

CLAVEGUERAM (BORGONYÀ)

PLANOL INFORMATIU - XARXA DE SERVEIS

APROVACIÓ DEFINITIVA - TEXT REFÓS

numero plànol

7.7I

PLA D'ORDENACIÓ URBANÍSTICA MUNICIPAL DE SANT VICENÇ DE TORELLÓ

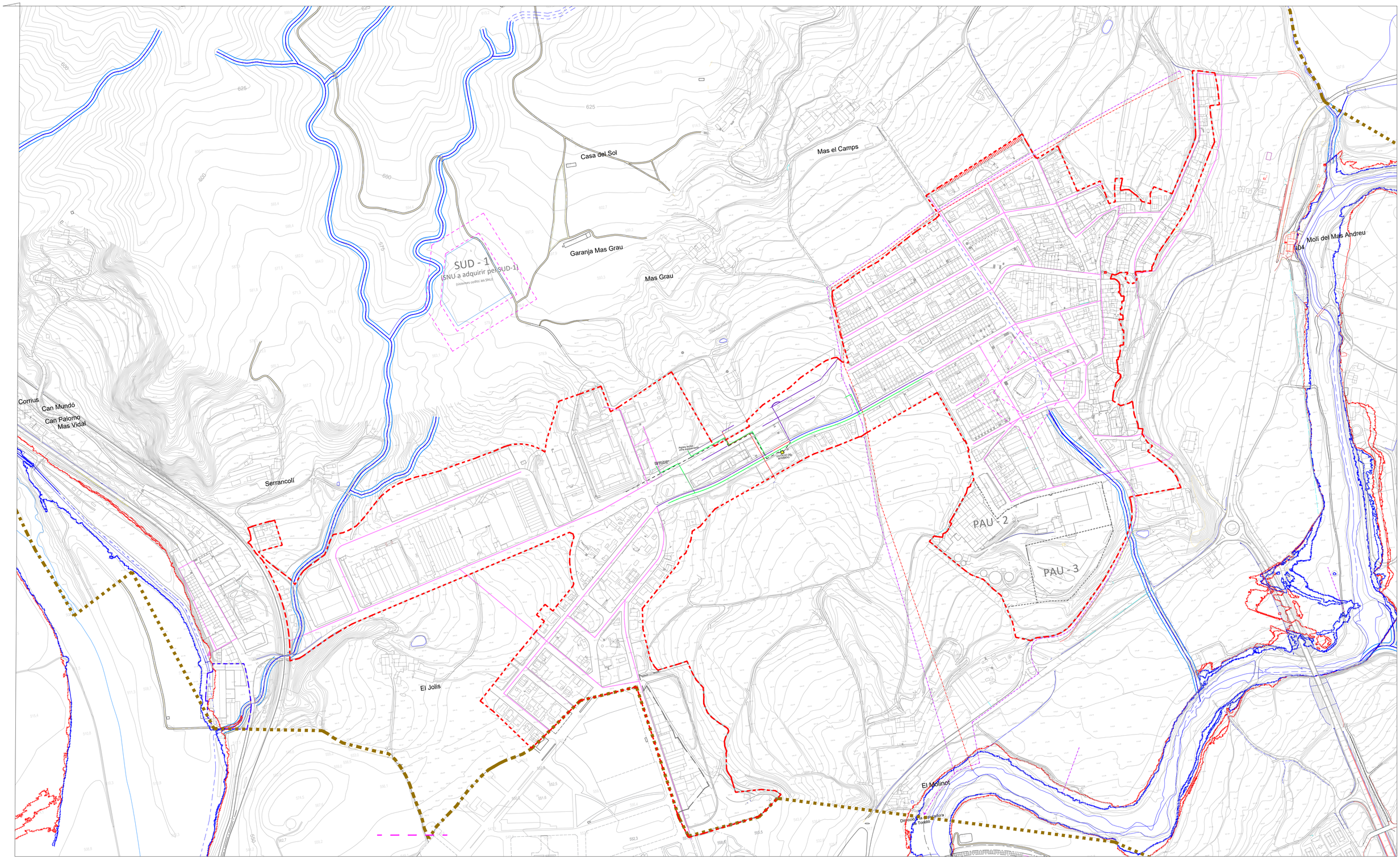

CLAUS IDENTIFICATIVES

Terme Municipal

Sòl Urbà

SISTEMES

SH hidràulic

FP flux preferent

ZI zona inundable

Rieres a cel obert (5m ZS)

Rieres canalitzades en SNU

CLAVEGUERAM ACTUAL

SECCIÓ FORMIGÓ 20X25

SECCIÓ FORMIGÓ 40X40

SECCIÓ FORMIGÓ 50X60

SECCIÓ FORMIGÓ 50X70

SECCIÓ FORMIGÓ 100X70

TUB DE FORMIGÓ Ø40

TUB DE FORMIGÓ Ø50

TUB DE FORMIGÓ Ø70

TUB DE FORMIGÓ Ø400

TUB DE FORMIGÓ Ø600

TUB DE FORMIGÓ Ø800

TUB DE FORMIGÓ Ø1000

CLAVEGUERAM EXISTENT

TUB DE FORMIGÓ Ø90

TUB DE POLIETILE Ø90

TUB DE POLIETILE Ø315

AIGÜES BRUTES

AB TUB FORMIGÓ Ø400

AIGÜES NETES

AN TUB FORMIGÓ Ø800

DEPURADORES

POU

ARQUETA

FOSA

escala

DIN-A1 1/3000

DIN-A3 1/6000

nord

N O E S

JAIME HERNANDEZ MARTINEZ - DNI 38401986J

Firmado digitalmente por JAIME HERNANDEZ MARTINEZ - DNI 38401986J
Fecha: 2021.01.29 11:24:38 +01'00'

equip redactor
Jaume Hernández i Martínez

CLAVEGUERAM (SANT VICENÇ)

PLANOL INFORMATIU - XARXA DE SERVEIS

APROVACIÓ DEFINITIVA - TEXT REFÓS

numero plànol

7.8I

PLA D'ORDENACIÓ URBANÍSTICA MUNICIPAL DE SANT VICENÇ DE TORELLÓ

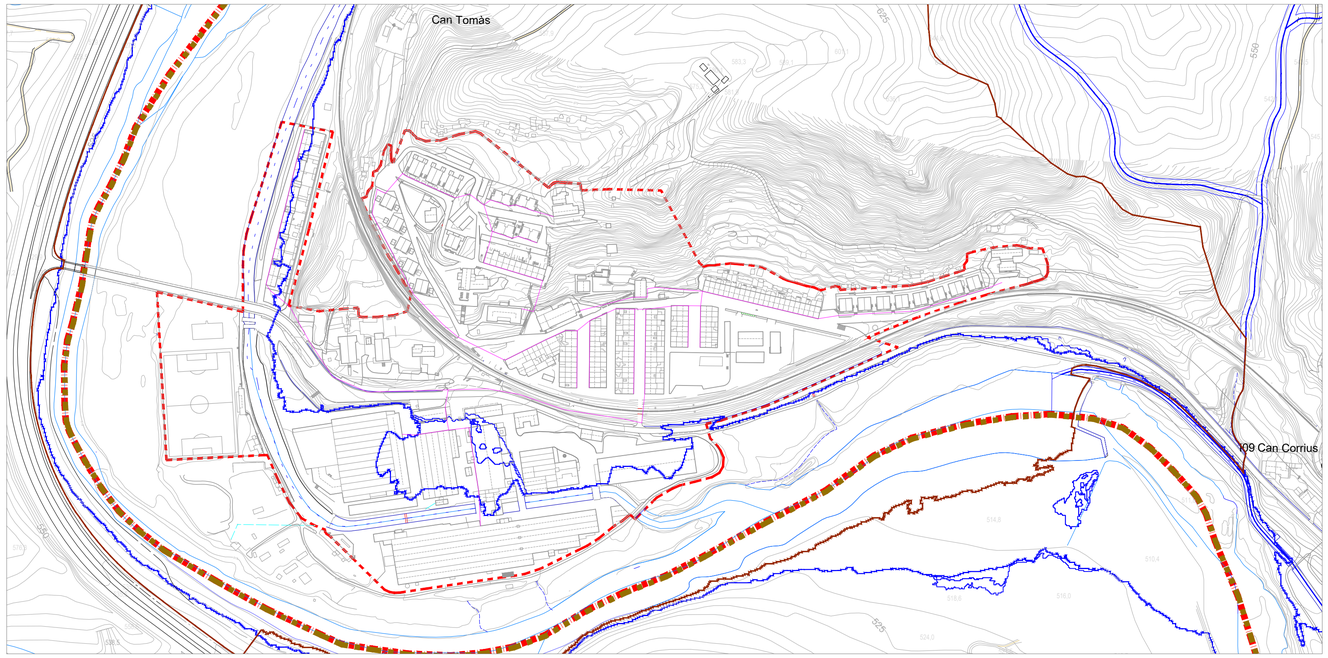

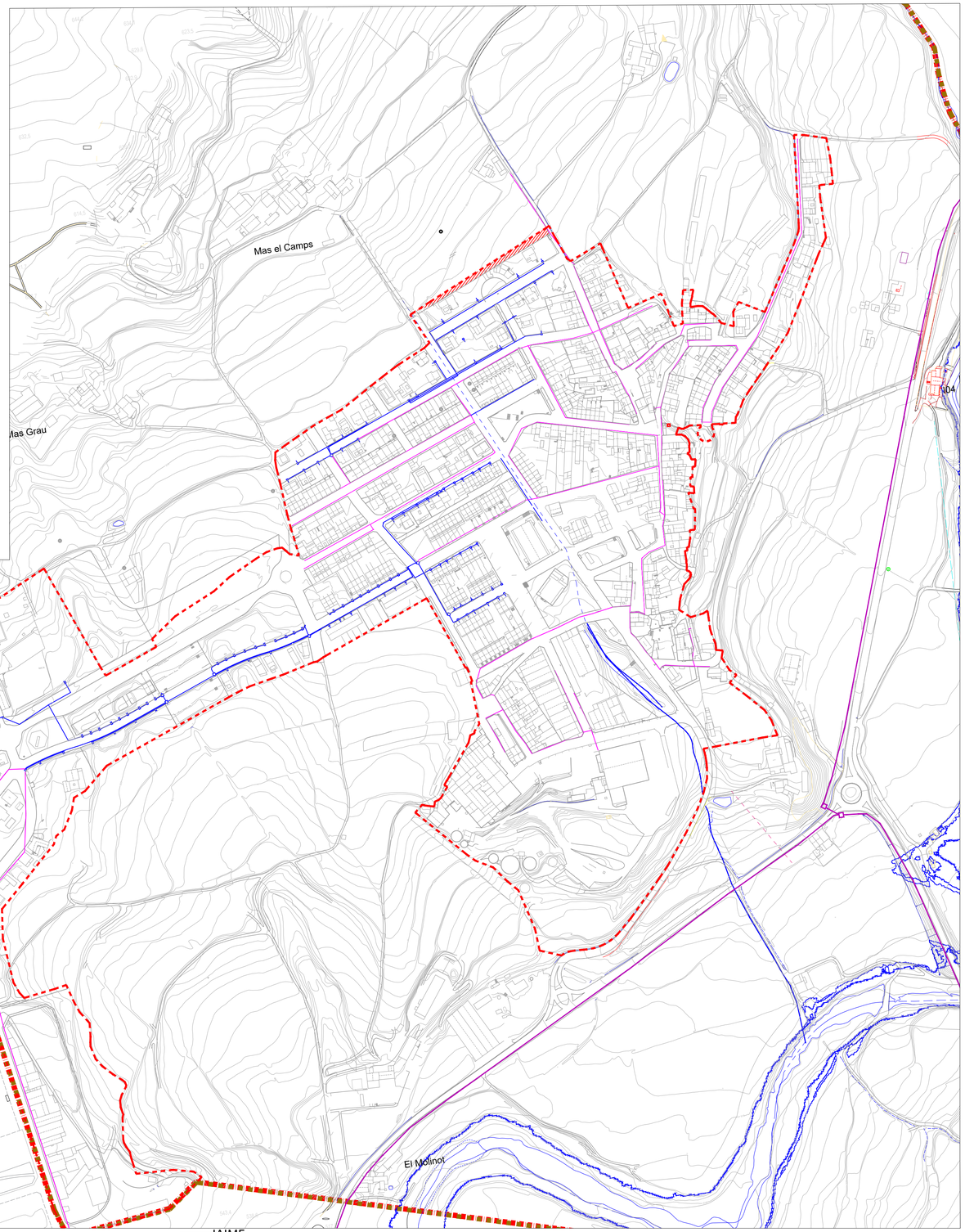

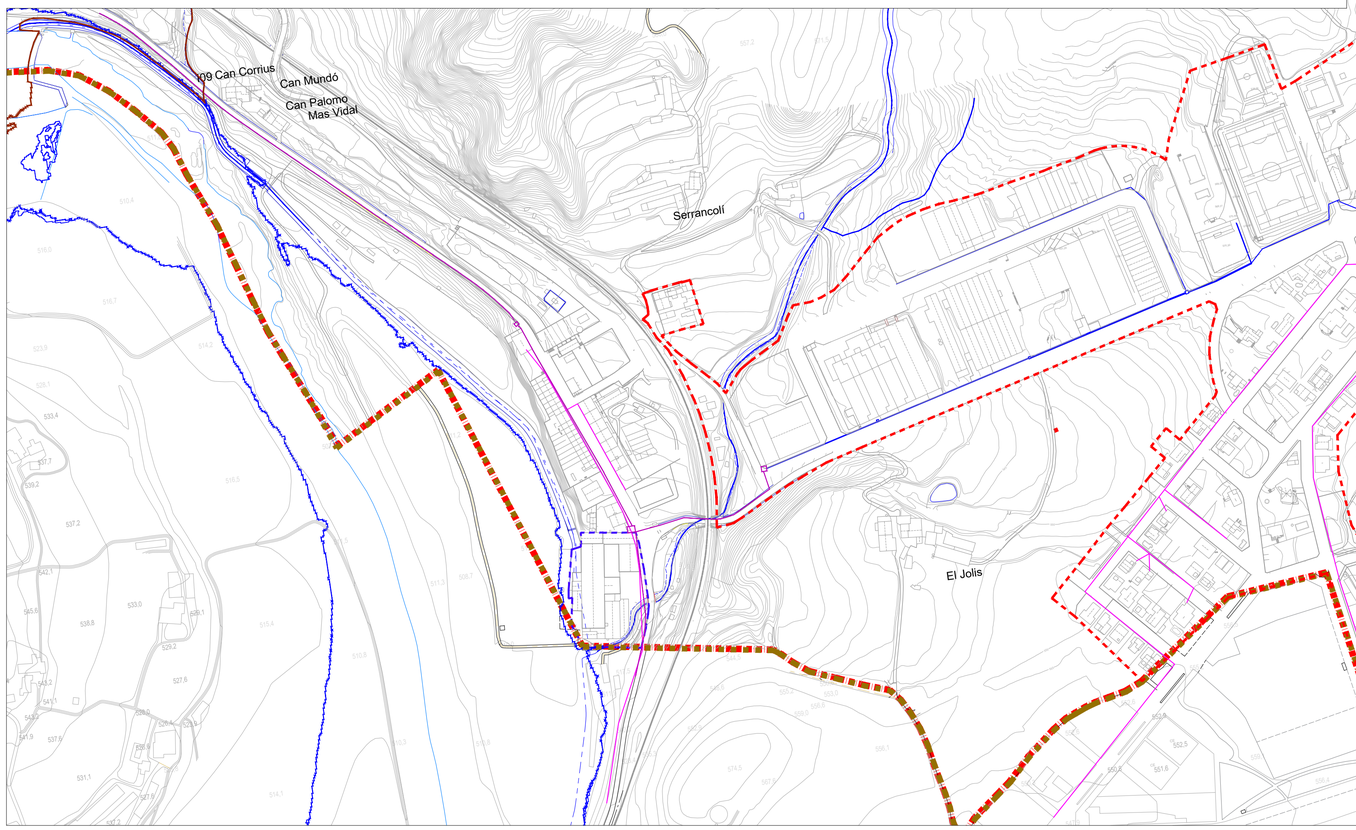

CLAUS IDENTIFICATIVES

Terme Municipal

Sòl Urbà

SISTEMES

SH hidràulic

FP flux preferent

ZI zona inundable

TELECOMUNICACIONS

Arqueta telecomunicacions (D)

Armari vertical de telecomunicacions

Xarxa telefònica soterrada

Xarxa telefònica aeria

Arqueta Telefònica (M)

escala

DIN-A1 1/3000

DIN-A3 1/6000

nord

N O E S

JAIME HERNANDEZ MARTINEZ - DNI 38401986J

Firmado digitalmente por JAIME HERNANDEZ MARTINEZ - DNI 38401986J
Fecha: 2021.01.29 11:25:51 +01'00'

equip redactor
Jaume Hernández i Martínez

TELECOMUNICACIONS

PLANOL INFORMATIU - XARXA DE SERVEIS

APROVACIÓ DEFINITIVA - TEXT REFÓS

numero plànol

7.9I

PLA D'ORDENACIÓ URBANÍSTICA MUNICIPAL DE SANT VICENÇ DE TORELLÓ

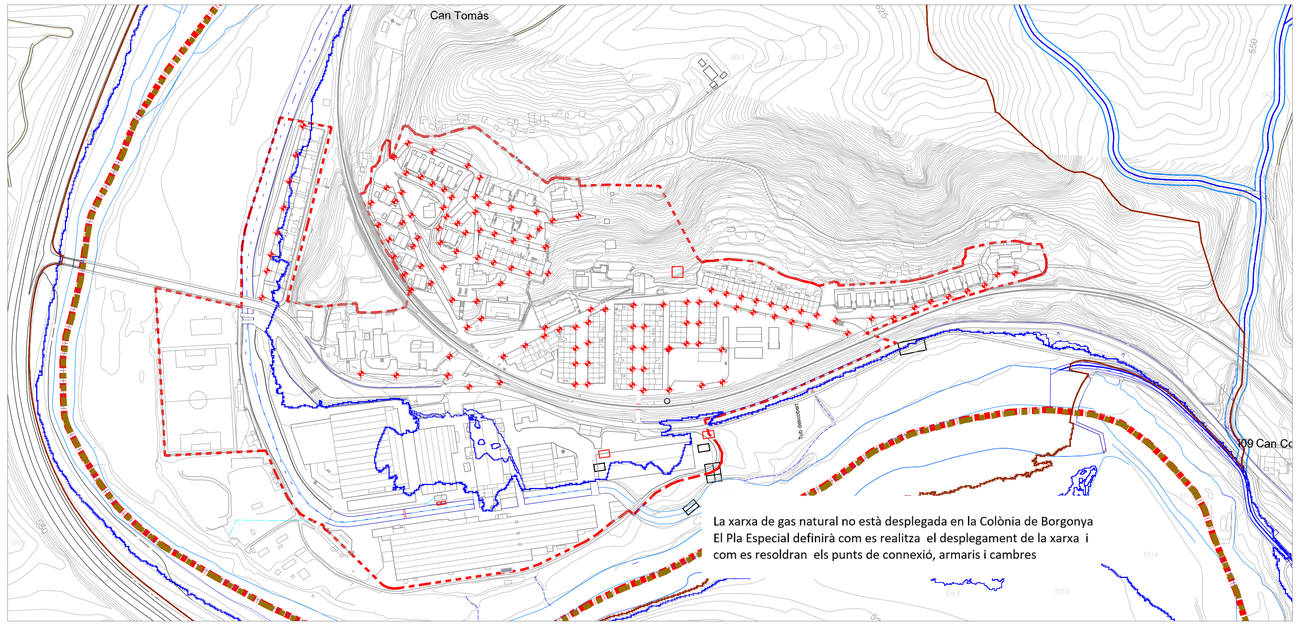

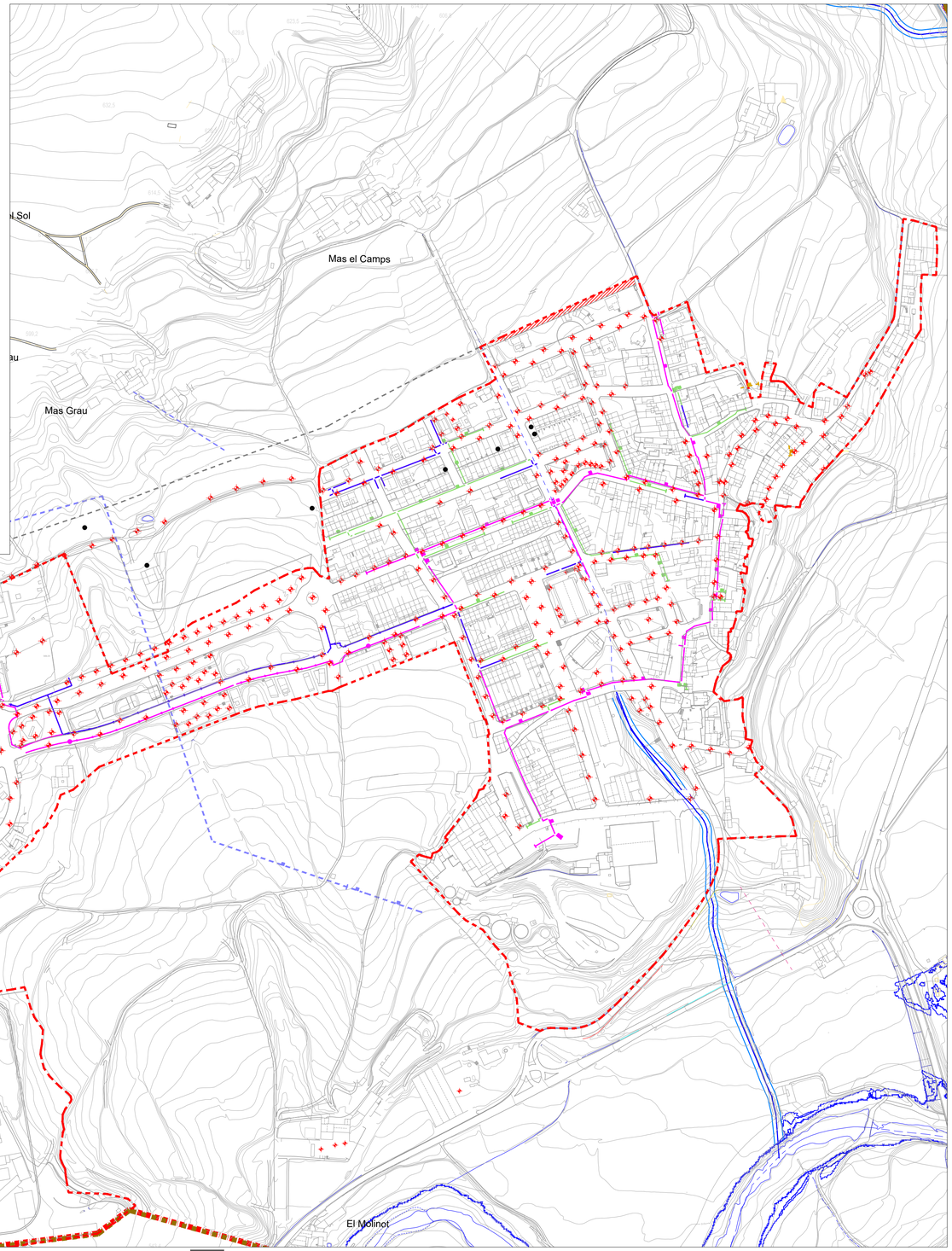

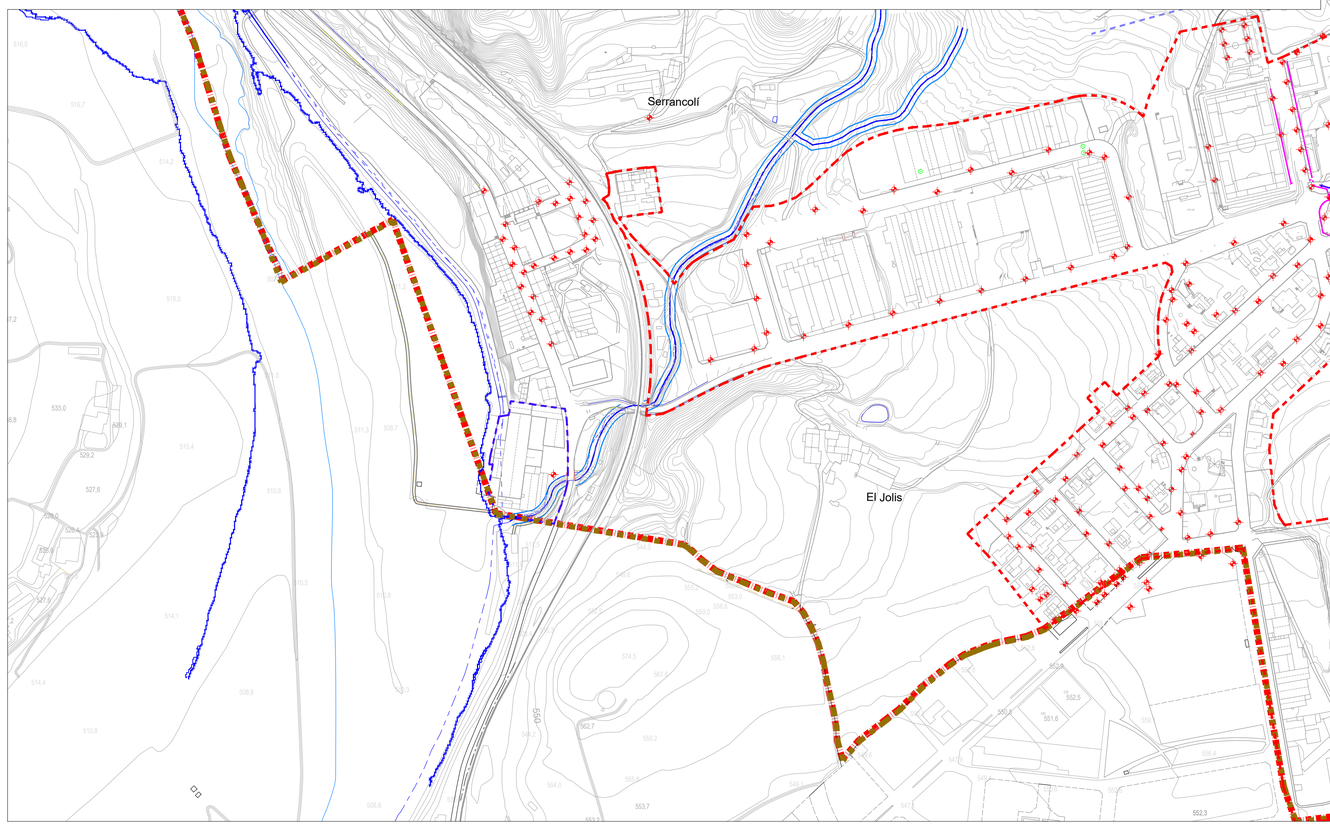

CLAUS IDENTIFICATIVES

Terme Municipal

Sòl Urbà

SISTEMES

SH hidràulic

FP flux preferent

ZI zona inundable

Ø63 Polietilè

Ø90 Polietilè

Ø110 Polietilè

Punt de llum

Clau de pas

Reducció

Tap ceg

Vàlvula

Grup regulació

Derivació

Dipòsit de Gas

escala
DIN-A1 1/3000
DIN-A3 1/6000

nord

equip redactor
Jaume Hernández i Martínez

JAIME HERNANDEZ MARTINEZ - DNI 38401986J

Firmado digitalmente por JAIME HERNANDEZ MARTINEZ - DNI 38401986J
Fecha: 2021.01.29 11:26:40 +01'00'

XARXA DE GAS I ENLLUMENAT

PLANOL INFORMATIU - XARXA DE SERVEIS

APROVACIÓ DEFINITIVA - TEXT REFÓS

numero plànol

7.10I

PLA D'ORDENACIÓ URBANÍSTICA MUNICIPAL DE SANT VICENÇ DE TORELLÓ

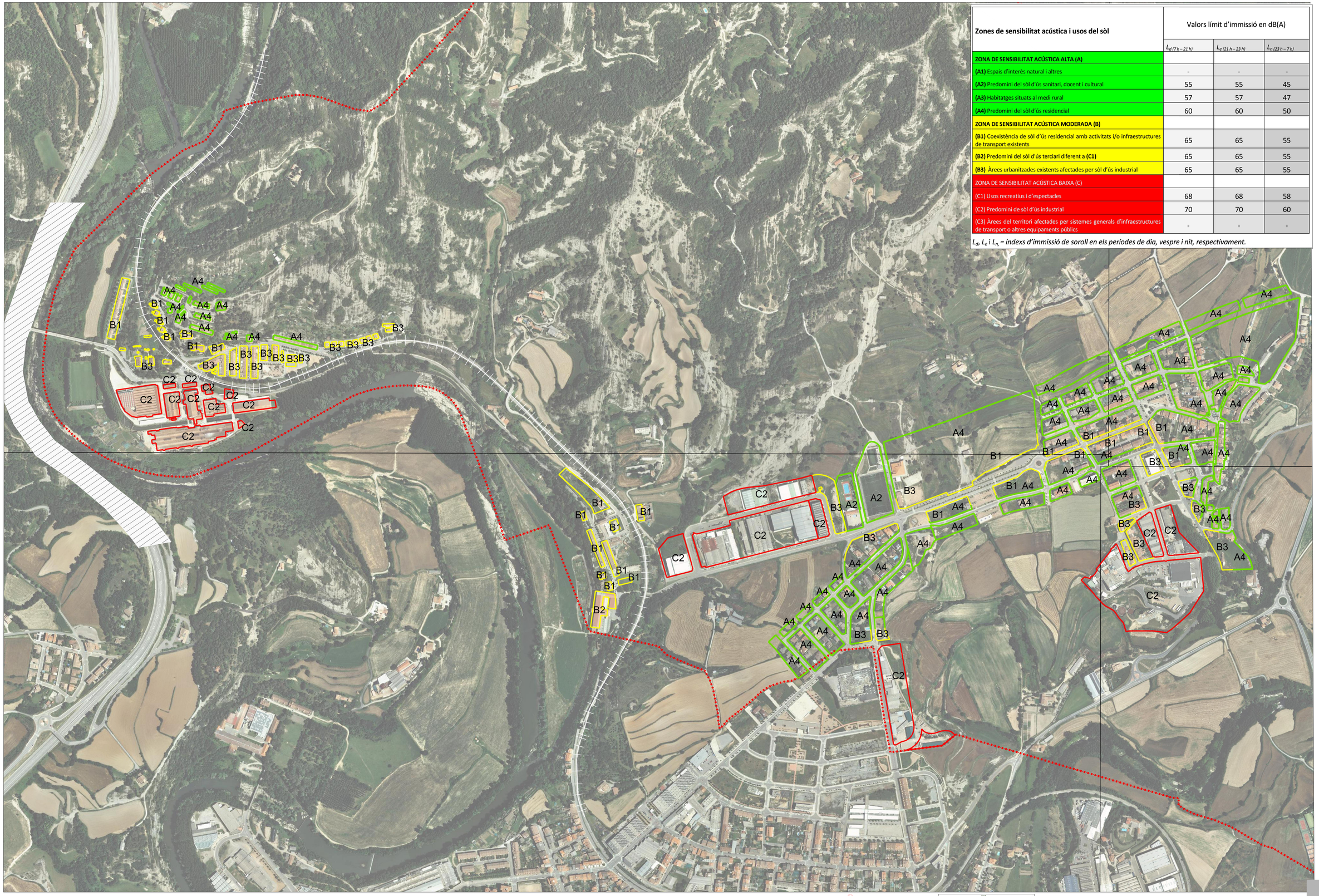

Zones de sensibilitat acústica i usos del sòl	Valors límit d'immissió en dB(A)		
	$L_{d\ (7\,h-21\,h)}$	$L_{e\ (21\,h-23\,h)}$	$L_{n\ (23\,h-7\,h)}$
ZONA DE SENSIBILITAT ACÚSTICA ALTA (A)			
(A1) Espais d'interès natural i altres	-	-	-
(A2) Predomini del sòl d'ús sanitari, docent i cultural	55	55	45
(A3) Habitatges situats al medi rural	57	57	47
(A4) Predomini del sòl d'ús residencial	60	60	50
ZONA DE SENSIBILITAT ACÚSTICA MODERADA (B)			
(B1) Coexistència de sòl d'ús residencial amb activitats i/o infraestructures de transport existents	65	65	55
(B2) Predomini del sòl d'ús terciari diferent a **(C1)**	65	65	55
(B3) Àrees urbanitzades existents afectades per sòl d'ús industrial	65	65	55
ZONA DE SENSIBILITAT ACÚSTICA BAIXA (C)			
(C1) Usos recreatius i d'espectacles	68	68	58
(C2) Predomini de sòl d'ús industrial	70	70	60
(C3) Àrees del territori afectades per sistemes generals d'infraestructures de transport o altres equipaments públics	-	-	-

L_d, L_e i L_n = índexs d'immissió de soroll en els períodes de dia, vespre i nit, respectivament.

JAIME HERNANDEZ MARTINEZ - DNI 38401986J

Firmado digitalmente por JAIME HERNANDEZ MARTINEZ - DNI 38401986J
Fecha: 2021.01.29 11:27:26 +01'00'

equip redactor
Jaume Hernández i Martínez

MAPA DE CAPACITAT ACUSTICA

PLANOL INFORMATIU

APROVACIÓ DEFINITIVA - TEXT REFÓS

numero plànol
8.01

PLA D'ORDENACIÓ URBANÍSTICA MUNICIPAL DE SANT VICENÇ DE TORELLÓ